

# Betroffene Flurstücke




Gesamtvorhaben:  
**NordOstLink**  
**BBPIG Vorhaben Nr. 81, 81a-f**

Vorhabenträger:  
TenneT TSO GmbH  
Bernecker Straße 70  
95448 Bayreuth



Erstellt durch:  
Sweco GmbH  
Karl-Ferdinand-Braun-Str. 9  
28359 Bremen



- Legende:
- Kernbohrung (BK)
  - Drucksondierung (CPT)
  - Rammsondierung (DPH)
  - Grundwassermessstelle (GWM & BK)
  - Zuwegung
  - Erkundungsfläche

Zeichnungstitel:  
**Lageplan Baugrundhauptuntersuchung**

Flurstücke: 7/5, 12, 13, 14, 31/1, 33/9, 36, 41/11  
Flur: 3  
Gemarkung: Stukenborn

Hinweis:  
Alle Untersuchungspunkte sind nicht maßstabsgetreu  
Alle Untersuchungspunkte befinden sich auf der Erkundungsfläche

# Betroffene Flurstücke



Gesamtvorhaben:

**NordOstLink**  
**BBPIG Vorhaben Nr. 81, 81a-f**

Vorhabenträger:

TenneT TSO GmbH  
Bernecker Straße 70  
95448 Bayreuth



Erstellt durch:

Sweco GmbH  
Karl-Ferdinand-Braun-Straße 9  
28359 Bremen



Legende:

- Kernbohrung (BK)
- Drucksondierung (CPT)
- Kleinrammbohrung (KRB)
- Grundwassermessstelle (GWM & BK)
- Zuwegung
- Erkundungsfläche

Zeichnungstitel:

**Lageplan Baugrundhauptuntersuchung**

Flurstücke: 12, 13, 14, 36, 41/11

Flur: 3

Gemarkung: Stukenborn

Hinweis:  
Alle Untersuchungspunkte sind nicht maßstabsgetreu.  
Alle Untersuchungspunkte befinden sich auf der Erkundungsfläche.

Stand: 12.11.2024

# Betroffene Flurstücke



Gesamtvorhaben:

NordOstLink  
BBPIG Vorhaben Nr. 81, 81a-f

Vorhabenträger:

TenneT TSO GmbH  
Bernecker Straße 70  
95448 Bayreuth









Erstellt durch:

Sweco GmbH  
Karl-Ferdinand-Braun-Str. 9  
28359 Bremen



Legende:

-  Kernbohrung (BK)
-  Drucksondierung (CPT)
-  Rammsondierung (DPH)
-  Grundwassermessstelle (GWM & BK)
-  Zuwegung
-  Erkundungsfläche

Zeichnungstitel:

Lageplan Baugrundhauptuntersuchung

Flurstücke: 8, 24, 45 / 5

Flur: 1 / 1

Gemarkung: Bredenbekshorst / Bredenbekshorst

Hinweis:

Alle Untersuchungspunkte sind nicht maßstabsgetreu

Alle Untersuchungspunkte befinden sich auf der Erkundungsfläche

Stand: 18.06.2025